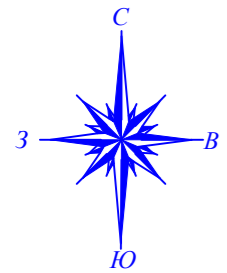


План организации дорожно уличной сети М 1 : 1000



61:35:0110146:583
61:35:0110146:582
61:35:0110146:578
61:35:0110146:579

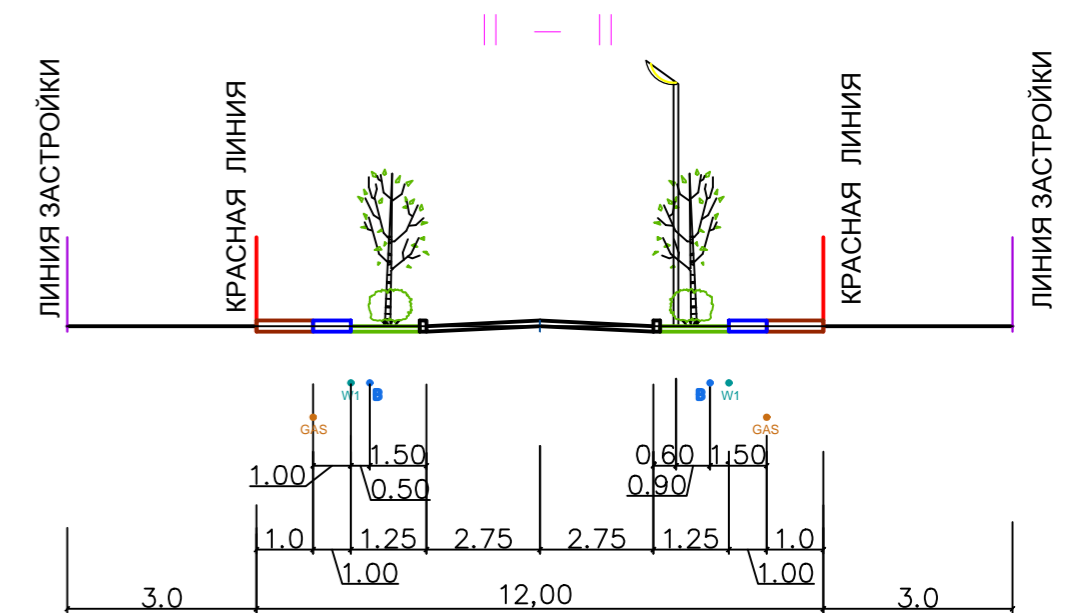
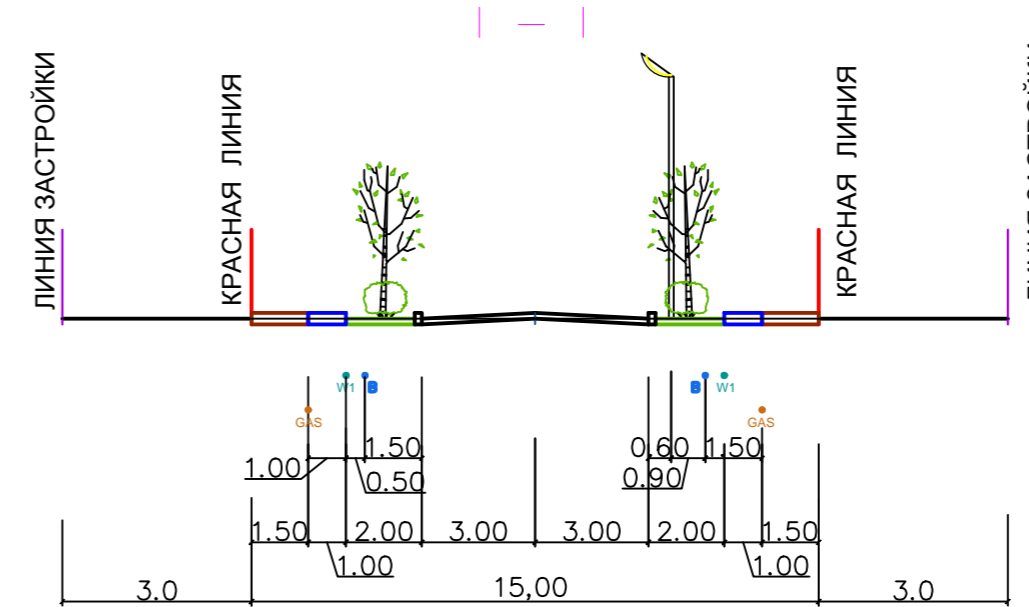
УСЛОВНЫЕ ОБОЗНАЧЕНИЯ

- Граница проектируемой территории
- Красные линии кварталов
- КВ 4** Номера кварталов
- 1** Номера участков
- 600.00 кв. м** Площадь участков

1. Чертеж разработан на основе топо-геодезических изысканий, выполненных ОАО "Архитектура и градостроительство" (г. Семикаракорск) в 2014 г.
2. Система координат- местная
3. Система высот- Балтийская
4. Чертеж выполнен с учетом сложившихся параметров улично -дорожной сети.
5. Размещение инженерных коммуникаций (водопровод, газопровод низкого давления) на разрезах представлено в эскизном варианте и требует разработки на следующих стадиях проектирования.

ЭКСПЛИКАЦИЯ ЗДАНИЙ И СООРУЖЕНИЙ.

№ по генплану	Наименование	Примечание
Кв 1	Жилой квартал	5216 м ²
1-11	Индивидуальный жилой дом	
Кв 2	Жилой квартал	5790 м ²
1-12	Индивидуальный жилой дом	



52.1 - 2015 - ПП					
Ростовская обл., Семикаракорский р-он, примерно в 20 метрах по направлению на восток от строения, расположенного по адресу: 6-й Переулок, 93, площадью 15000,0 кв.м., кадастровый номер 61:35:0110146:613					
Изм.	Кол. уч.	Лист	№ док.	Подп.	Дата
Исполнил	Садчиков Д.Ю.				
Проверил	Гоборуха М. А.				
ГАП					
ГИП					
Контроль	Гоборуха М. А.				
Заказчик: Администрация Семикаракорского городского поселения				Стадия	Лист
План организации дорожно уличной сети				П	
ООО "Центр управления проектами"				Листов	